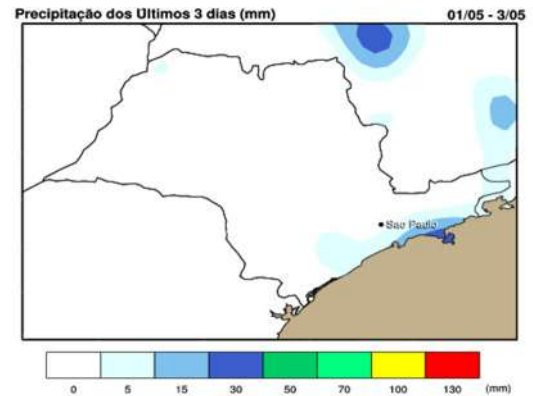




IMAGEM DE SATÉLITE E ACUMULADO DE CHUVA DAS ÚLTIMAS 72 HORAS



ANÁLISE DO TEMPO ATUAL

A imagem de satélite mostra nuvens carregadas no sul do país, associadas a uma nova frente-fria que atua no Paraná na tarde de hoje e avança para sul e o oeste paulista no decorrer da noite e madrugada. Entre a próxima madrugada e amanhã no decorrer do dia há previsão de núcleos de chuva forte acompanhados de rajadas de vento e descargas elétricas e chuvas fracas e fraco-moderadas generalizadas devido à passagem desse sistema.

PREVISÃO PARA 5 DIAS

Domingo (03/05): Os ventos predominantemente de noroeste associados ao predomínio do Sol favorecem a elevação das temperaturas no decorrer do dia, que ainda segue com baixa probabilidade de chuvas. No período da noite uma nova frente-fria avança pelo oeste e sul do Estado, causando chuvas na forma de pancadas com núcleos intensos localizadamente e chuvas fracas generalizadas.

Segunda (04/05): A frente-fria atua no oeste e sul do Estado entre a madrugada e o início da manhã e avança para o norte/nordeste, centro e leste do Estado no período da tarde. São previstos núcleos de chuva intensos acompanhados de rajadas de vento e descargas elétricas e chuvas fracas e fraco-moderadas generalizadas.

Terça (05/05): A terça-feira ainda segue chuvosa no nordeste paulista, com chuviscos ao longo do dia no leste de São Paulo e voltam a ocorrer chuvas rápidas no norte e oeste do Estado no período da tarde.

Quarta (06/05): No interior o Sol predomina e as temperaturas voltam a ficar agradáveis, mas os ventos frios e úmidos vindos do oceano ainda causam chuviscos e chuvas fracas intermitentes na faixa leste e ao longo da divisa de Minas. Na faixa leste as temperaturas se elevam pouco durante o dia e a sensação de frio predomina.

Quinta (07/05): As temperaturas voltam a cair no período da madrugada em todas as regionais, especialmente na faixa leste e porção central do Estado. Na faixa leste o Sol ameniza as temperaturas no decorrer do dia, mas a sensação de frio predomina. No interior a tarde segue com temperaturas agradáveis.

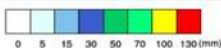
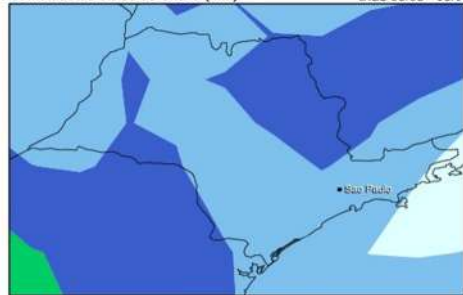


TEMPO E PRECIPITAÇÃO

Regional	Precipitação (mm)			Dias cons. Sem chuva	UR (%)	Previsão do Tempo e Temperatura Mín./Máx. (°C)									
	Acum. 3 dias	Acum. mensal	Média			03/05	04/05	05/05	06/05	07/05					
RMSP	0	0	73.6	10	44	NB	18/26	CH	18/22	NC	17/22	CV	16/20	PN	13/21
Registro	2.9	2.9	106.5	2	43	CH	18/28	CH	18/22	CV	16/21	NB	16/21	PN	13/22
Santos	17	17	171.3	2	46	NB	22/28	CH	22/24	NC	20/23	CV	20/22	CV	17/23
SJCampos	2.6	2.6	74.2	2	46	NB	18/28	CH	18/25	NC	17/23	CH	16/21	PN	13/22
Sorocaba	0	0	65.4	10	43	NB	18/27	CH	18/22	NC	16/22	CV	16/20	PN	12/22
Campinas	0	0	43.9	11	44	NB	18/26	CH	18/22	NC	17/24	CH	16/22	CC	14/23
Rib. Preto	0	0	39.8	17	42	NB	18/30	PC	18/27	CH	17/26	CH	16/25	PN	15/27
Bauru	0	0	43.3	11	41	CH	20/28	CH	20/24	PI	17/26	PN	16/24	CC	14/25
SJRP	0	0	44.4	11	30	NB	20/30	CH	20/26	PC	19/28	PN	17/28	PN	16/26
Araçatuba	0	0	41.8	9	29	CH	21/30	CH	20/26	PC	19/28	PN	17/28	PN	16/27
P.Prudente	0	0	61.6	10	27	CH	21/30	CH	21/26	PC	17/28	PN	19/28	CC	16/27
Marília	0	0	58	10	41	CH	21/29	CH	21/26	PC	16/27	PN	16/27	CC	14/26
Araraquara	0	0	46.4	11	41	NB	18/28	CH	18/24	CH	18/26	PN	16/24	PN	14/26
Barretos	0	0	44.2	11	42	NB	19/30	CH	19/26	PC	19/27	PN	17/27	PN	15/28
Franca	0	0	57.4	5	43	PN	17/26	CH	17/25	CH	18/24	CV	16/25	PN	15/24
Itapeva	0.4	0.4	95.6	9	44	CH	18/26	CH	18/22	PN	16/22	PN	14/25	PN	12/22

PREVISÃO DE CHUVA PARA AS PRÓX. 72 HS

Acumulado de 3 dias de Chuva (mm) Dias 03/05 - 05/05



Fonte: GFZ/INPE/INM

Obs.: Para divulgar, publicar na Íntegra ou citar a fonte.
Casa Militar - Gabinete do Governador do Estado de São Paulo
Coordenadoria Estadual da Defesa Civil
NGE - Núcleo de Gerenciamento de Emergências - 24h
(11)2193-8888
meteorologia@sp.gov.br
www.defesacivil.sp.gov.br

TABUA DE MARÉS - HORÁRIO DAS CHEIAS E AGITAÇÃO MARÍTIMA

	03/05		04/05		05/05	
	Maré	Agit.	Maré	Agit.	Maré	Agit.
Lit. Sul	*	Fraco	*	Fraco	*	Fraco
Baix. Sant.	02h39min 14h36min	Fraco	03h00min 15h08min	Fraco	03h13 15h45	Fraco
Lit. Norte	01h39min 14h04min	Fraco	02h09min 14h38min	Fraco	02h34 15h11	Fraco

* O DHN não fornece marés para o Litoral Sul.

Legenda:

PN - Parcialmente Nublado; CC - Céu Claro; NB - Nublado; CH - Chuva; CV - Chuvisco; EN - Encoberto; PC - Pancada de Chuva; PI - Pancada Isolada; NC - Nublado com Chuva; GE - Geadas; AC - Acumulado do mês até o presente; Média - Média climatológica do mês.

MARINA VICENTE VIEIRA
Meteorologista

DARIO DA ROCHA
1º Sgt PM Chefe da Equipe "D"

MARCELO KAMADA
1º Ten PM Dir NuAp